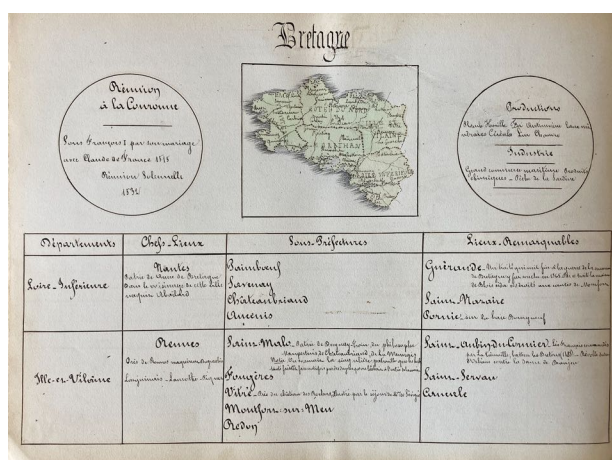
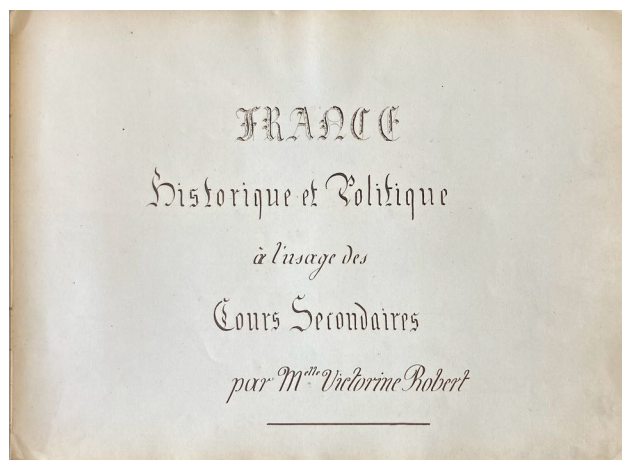
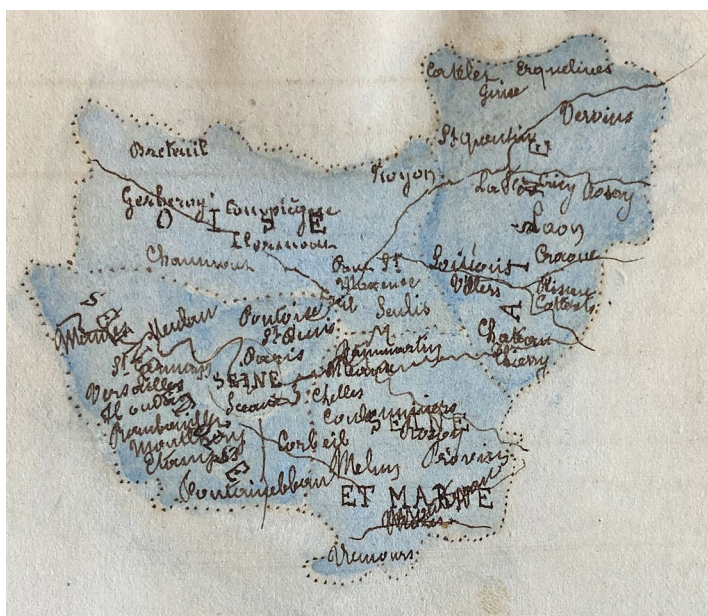
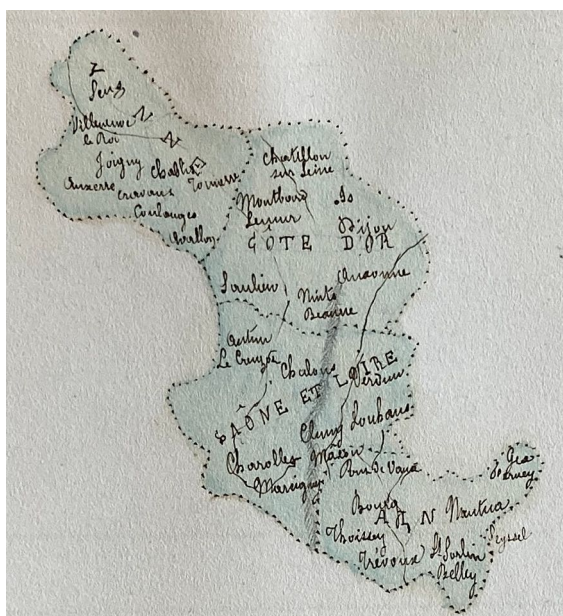


A large, striking and carefully designed historical atlas of France, northern Europe, and Switzerland, drawn by a secondary student, mademoiselle Victorine Robert, with more than 40 hand-colored maps.



Robert, Victorine. *France Historique et Politique à l'usage des Cours Secondaires* par M^{lle} Victorine Robert. [France, c. 1860-65 {before 1901}]

(25.5 x 34.5 cm). Oblong folio. 38 leaves for France, maps and demographics; 25 leaves for “Contrées de l’Europe”. Contemporary cloth spine over thick card stock covered with patterned black paper, covers rubbed and edge worn, cloth at the head and tail loose and worn, sewing starting to loosen, but holding, some soft corners, but internally a clean and very well-preserved album.



Above left: Burgundy and at right, the Ile de France (Paris and Versailles).

\$3,200


The volume is typical of French pedagogical practices in which students create formally designed book objects on the topic being studied, in this case with carefully hand-colored maps. The present volume offers a detailed account of 37 different regions of France, (Flanders, Alsace, Lorraine, Ile de France, Brittany, Normandy, Burgundy, etc.), each with a colored map, and 5 hand-colored maps for Belgium, the British Isles, Holland, Denmark, and Russia, with blank leaves no doubt intended for maps of Switzerland and Sweden.

Uniformly presented, just as one would find in a published atlas, each entry is graphically laid-out with a central map, flanked on the right by a note for when the region became part of France ("Réunion de la Couronne"), and on the left the products and industries of the region. Below are the departments, principal cities, sub-prefectures, and remarkable sites (including cities, historic sites, architecture, etc.). Shown below, the Ile de France, including Paris, Versailles, Saint Denis, Vincennes, Fontainebleau, etc.

Ile de France

Réunion
à la Couronne

Donnée direct de la Couronne sous
Louis le Pieux 987



Productions

Pain, Fromage, Lait, Cerveau, Charbon, Houille, Soufre, Plâtre, Sable, etc.

Industrie

Bois, Peaux, Draps, Laines, Soieries, Papier, etc.

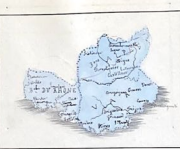
Departement	Chef-Lieu	Sous-Prefectures	Lieux Remarquables
Seine	Paris	St Denis - St Germain - St Maurice - St Omer - St Pierre - St Martin - St Denis - St Germain - St Maurice - St Omer - St Pierre - St Martin	Vincennes - Choisy-le-Roi

Below: Provence: Marseilles, Aix-en-Provence, Cannes, and the Alps.

Provence

Réunion
à la Couronne

Donnée direct de la Couronne sous
Louis le Pieux 987



Productions

Pain, Fromage, Lait, Cerveau, Charbon, Houille, Soufre, Plâtre, Sable, etc.

Industrie

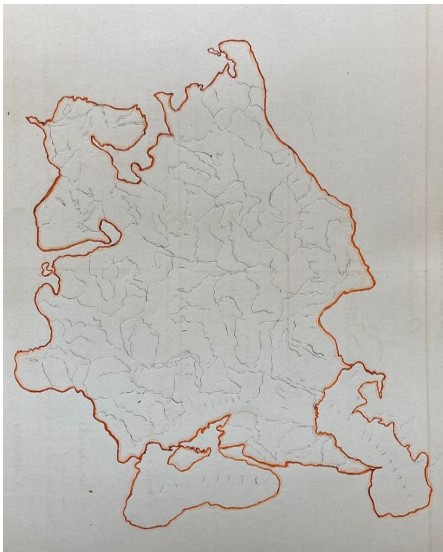
Bois, Peaux, Draps, Laines, Soieries, Papier, etc.

Departement	Chef-Lieu	Sous-Prefectures	Lieux Remarquables
Bouches du Rhône	Marseille	Aix-en-Provence	Marseille
Vaucluse	Aix-en-Provence	Avignon	Avignon
Alpes de Haute Provence	Digne	Digne	Digne
Alpes de Basse Provence	Forcalquier	Forcalquier	Forcalquier

Details for the European countries include a historical background and geographical descriptions (mountains, lakes, rivers) government seats, capital cities, major cities, social customs, inhabitants, languages, religions, also historical geography, ruling families/dynasties. The album is datable by the reference to Victoria as the

Algérie

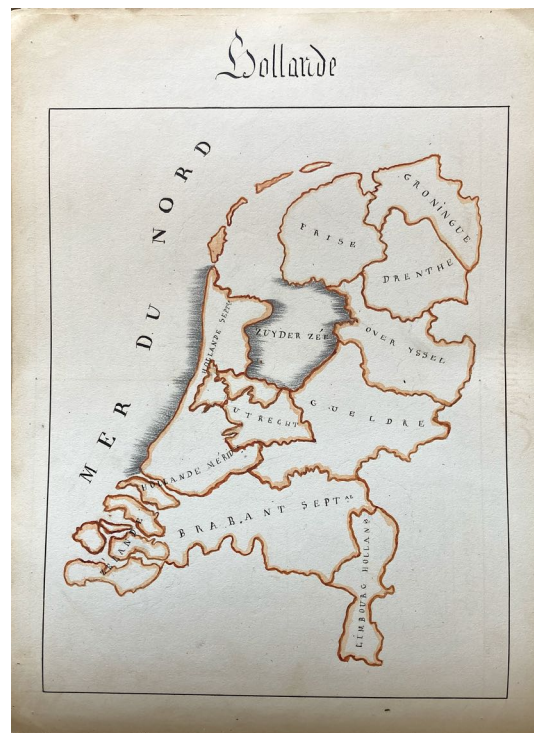
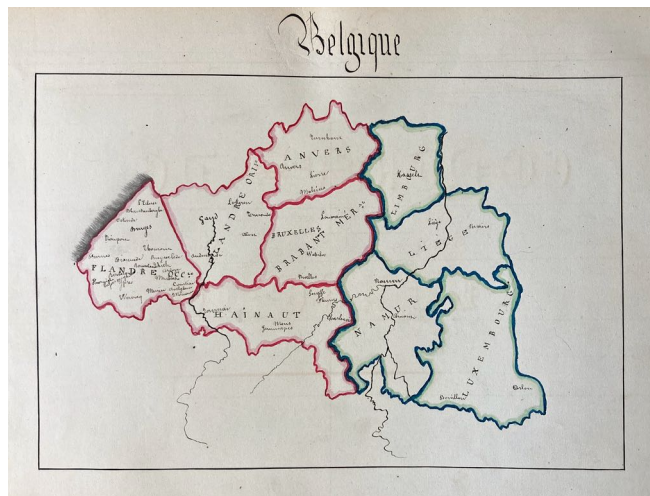
3



The British Isles and European Russia each include 9 pp. of demographic details, the most for any European country, describing geographical features and political and governmental structures. In both sections, countries that are now independent, such as Ireland in Britain and the [Duchy of Warsaw] Poland, Estonia, [Grand Principality of] Finland, and the Ukraine in Russia, are all described as integral or subordinate regions. The page below lists the Russian regions mentioned here, and Saint Petersburg as the capital of the Empire.

Closer study of the album's specific details will reward scholars interested in the evolution of European borders as well as French pedagogical models.

<i>Russie d'Europe</i> <i>Versant de la mer Baltique</i>		
<i>Gouvernements</i>	<i>Chefs-Lieux</i>	<i>Villes Princ.^{es} et lieux Remar.^{ables}</i>
Saint-Petersbourg	<p>S^t Petersbourg - Capitale de l'Empire, s'élève sur fond du golfe de Finlande, sur les deux rives et sur plusieurs îles de la Néva. Cette ville fut bâtie par Pierre le Grand en 1703. Parmi les monuments qu'elle renferme, il faut citer la statue de Pierre le Grand, posée sur un énorme bloc de granit la déesse Alexandreine, le théâtre d'Alexandre, le palais de la Kunste, le palais d'Hiver, les églises d'Isaac et de Notre-dame de Kazan.</p>	Kronstadt -
Esthonie Livonie Courlande Kougovod Soho Vilna Vitebsk Grodno Mow Mow	Revel Riga Miklan Kougovod Soho Vilna Vitebsk Grodno Mow	
Finlande (le royaume des Finnois) n'appartient à la Russie que depuis 1809	Helsingfors	
Pologne - Ce pays n'est qu'une vice-royauté et ne comprend qu'une faible partie de l'ancien royaume de Pologne démembré par des partages en 1772-1793-1795. Le mot Pologne signifie pays slave. Nota - Cracovie - Jadis capitale de la Pologne, a été annexée à l'Autriche en 1810.	Varsovie	Plock Lublin



The handsomely drawn and colored maps for Belgium and Holland; below, Normandie and Languedoc.

Normandie

Normandie

Normandie est une province de France, qui a été formée par la réunion de plusieurs comtes, sous le règne de Philippe II le Jeune, en 1200.

Dipartemens	Chef-lieu	Sous-Dipartemens	Lieux Remarquables
Sous-Dipartemens	Caen	Le Havre - Basse de Caen - Cotentin	Caen - Basse de Caen - Cotentin
	Bayeux	Bayeux - Basse de Caen - Cotentin	Bayeux - Basse de Caen - Cotentin

Languedoc

Languedoc

Languedoc est une province de France, qui a été formée par la réunion de plusieurs comtes, sous le règne de Philippe II le Jeune, en 1200.

Dipartemens	Chef-lieu	Sous-Dipartemens	Lieux Remarquables
Sous-Dipartemens	Montpellier	Montpellier - Basse de Caen - Cotentin	Montpellier - Basse de Caen - Cotentin
	Nîmes	Nîmes - Basse de Caen - Cotentin	Nîmes - Basse de Caen - Cotentin